SCARA 1 : 2880

PLAN DE AMPLASAMENT SI DELIMITARE

cu propunere de dezlipire
a imobilului inscris in C.F. nr. 11327
Nr. top. 2822/398/9/46
Loc. Baia Mare, B-dul Republicii, nr. 68
U.A.T. Mun. Baia Mare

INTRAVILAN
1 IMOBIL

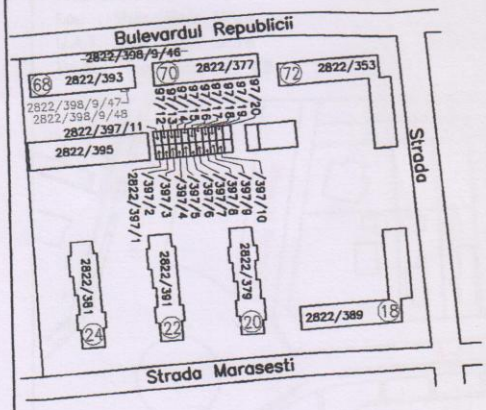

SCARA 1 : 500

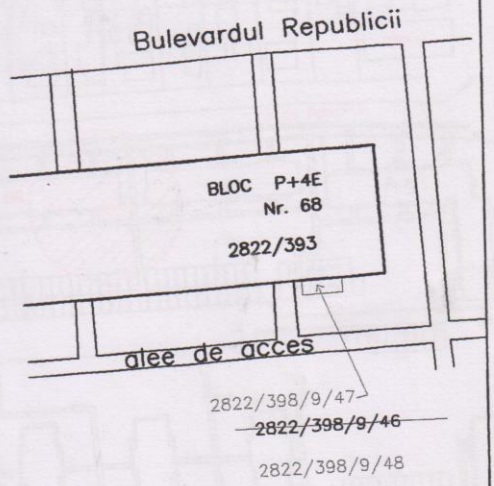

Dupa atribuirea nr. cadastral
Scara 1:200

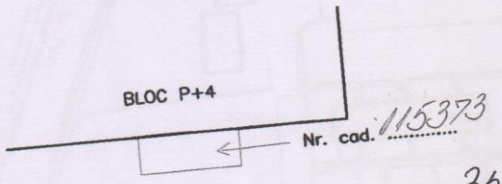

34545/05.09.2013

Oficiul de Cadastru şi Publicitate Imobiliară Maramureş
ZUGRAVU CAMELIA
Consilier II

Schita de legatura nr. 2974/16.10.2002.

Nota: Prezentul P.A.D. serveste pentru dezmembrarea imobilului cu nr. top. 2822/398/9/46 in vederea intabularii contractului de concesiune nr. 928/19.06.2007.

SITUATIA ACTUALA–INAINTE DE DEZLIPIRE					SITUATIA VIITOARE – DUPA DEZLIPIRE			
Nr. C.F.	Nr. top.	Suprafata Ha	Suprafata m.p.	PROPRIETAR	Nr.top.	Suprafata Ha	Suprafata m.p.	PROPRIETAR
11327	2822/398/9/46	3	7674	STATUL ROMAN pe teren.	2822/398/9/47	–	4	STATUL ROMAN pe teren. Teren concesionat in beneficiului numitului ILIES ADRIAN
					2822/398/9/48	3	7670	STATUL ROMAN pe teren.
TOTAL		3	7674	––	–	3	7674	––

DUPA ATRIBUIREA NR. CADASTRAL				
Nr. top. componente	Supraf. m.p.	PROPRIETARI	NR. CADASTRAL	Suprafata m.p.
2822/398/9/47	4	STATUL ROMAN pe teren. Teren concesionat in beneficiului numitului ILIES ADRIAN	115373	4

Persoană fizică autorizată de ANCPI să execute lucrări de cadastru, geodezie, fotografie
CERTIFICAT DE AUTORIZARE
Seria ROMÂNIA
BANCOŞ GH LEONTIN
CATEGORIA

Intocmit: Bancos Leontin
Aut. nr. 34/2010

DATA : August, 2013